Mit einem 1000-Abstand zu Häusergruppen mit mehr als 10 Häusern sowie Ortslagen und 720m bei vorhandene Vorrangflächen bleiben im Kreis Soest von aktuell ca. 283 WEA nur knapp 160 Standorte übrig!!

	Standorte fallen weg	Standorte in Vorrangflächen	Standorte die bleiben	%-Verlust der Standorte
Anröchte	9	43	43	17,3
Bad Sassendorf	2	5	5	28,6
Ense	31	3	3	91,2
Erwitte	3	2	2	60,0
Geseke	4	17	17	19,0
Lippetal	1	-	10	9,1
Lippstadt	6	1	1	85,7
Möhnesee	16	16	16	50,0
Rüthen	7	35	38	15,6
Soest	-	4	4	0,0
Welver	20	5	6	76,9
Werl	5	1	11	31,3
Warstein	18	-	-	100,0
Wickede	3		2	60,0
	125	62	158	44,2

Windenergie in NRW	
Installierte Gesamtleistung	6.025 MW
Anzahl WEA	3.795 WEA
neu installierte WEA und Leistung (1. Halbjahr 2020)	39 WEA mit 115 MW
NRW-Anteil des deutschlandweiten Brutto-Zubaus	19,5 Prozent
Windenergiezubau in NRW im Bundesvergleich	Platz 1
Kumulierte Leistung in NRW im Ländervergleich	Platz 4
	Stand: 30.06.2020

Knapp 7 % der WEA aus NRW stehen im Kreis Soest

44 % der WEA bzw. 125 WEA im Kreis Soest würden wegfallen!! (davon 15 wegen des VSG)

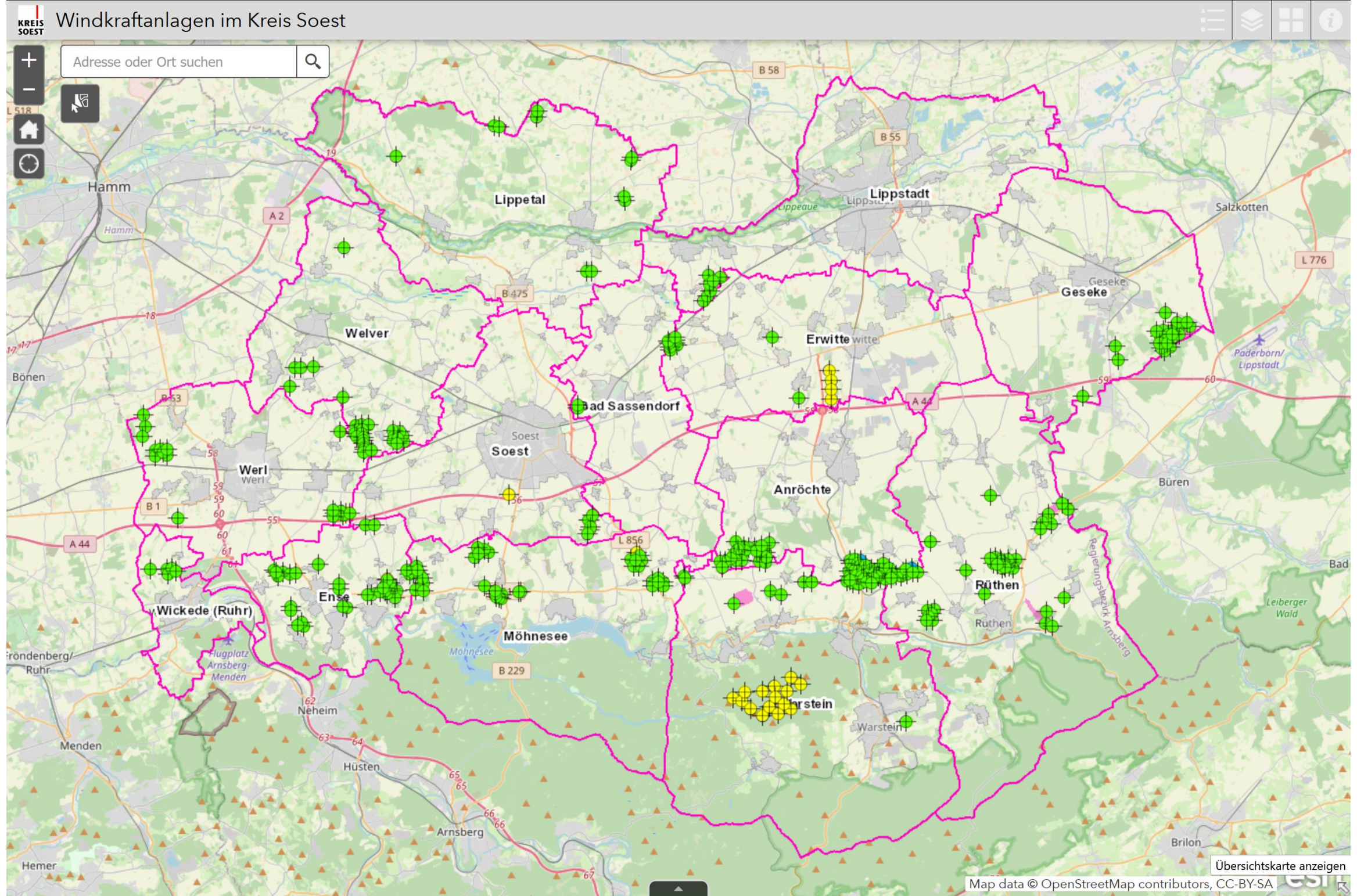
KREIS SOEST
Windkraftanlagen im Kreis Soest
Adresse oder Ort suchen
Hamm
Lippetal
Lippstadt
Salzkotten
Welver
Erwitte
Geseke
Bad Sassendorf
Soest
Werl
Anröchte
Büren
Rüthen
Ense
Wickede (Ruhr)
Möhnesee
Warstein
Menden
Arnsberg
Brilon
Hemer
Übersichtskarte anzeigen
Map data © OpenStreetMap contributors, CC-BY-SA

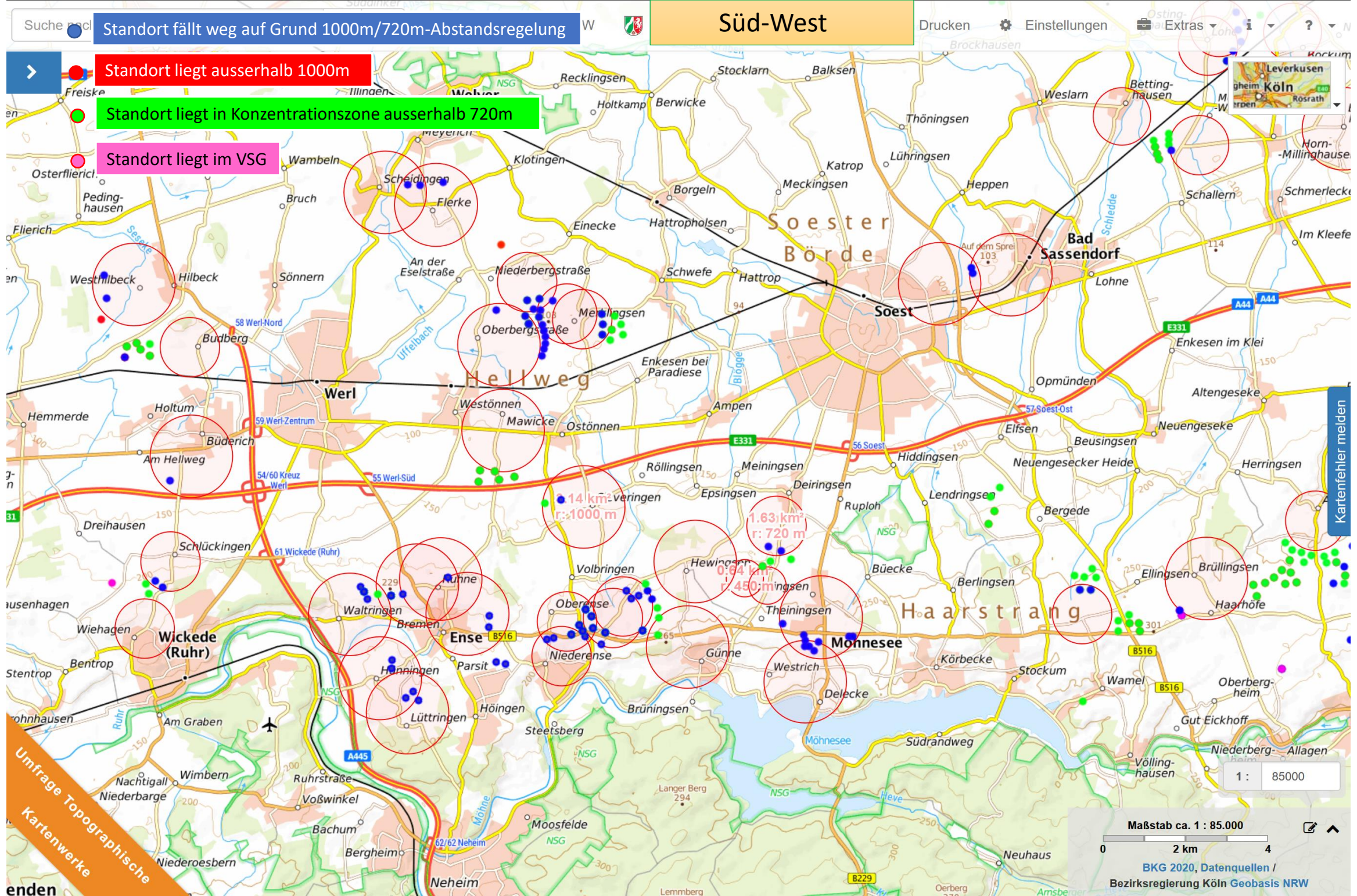
Süd-West
Standort fällt weg auf Grund 1000m/720m-Abstandsregelung
Standort liegt ausserhalb 1000m
Standort liegt in Konzentrationszone ausserhalb 720m
Standort liegt im VSG
Kartenfehler melden
Umfrage Topographische Kartenwerke
Soester Börde
Hellweg
Haarstrang
Soest
Werl
Bad Sassendorf
Wickede (Ruhr)
Ense
Möhnesee
Neheim
0.14 km² r: 1000 m
1.63 km² r: 720 m
0.64 km² r: 450 m
1 : 85000
Maßstab ca. 1 : 85.000
0 2 km 4
BKG 2020, Datenquellen / Bezirksregierung Köln Geobasis NRW

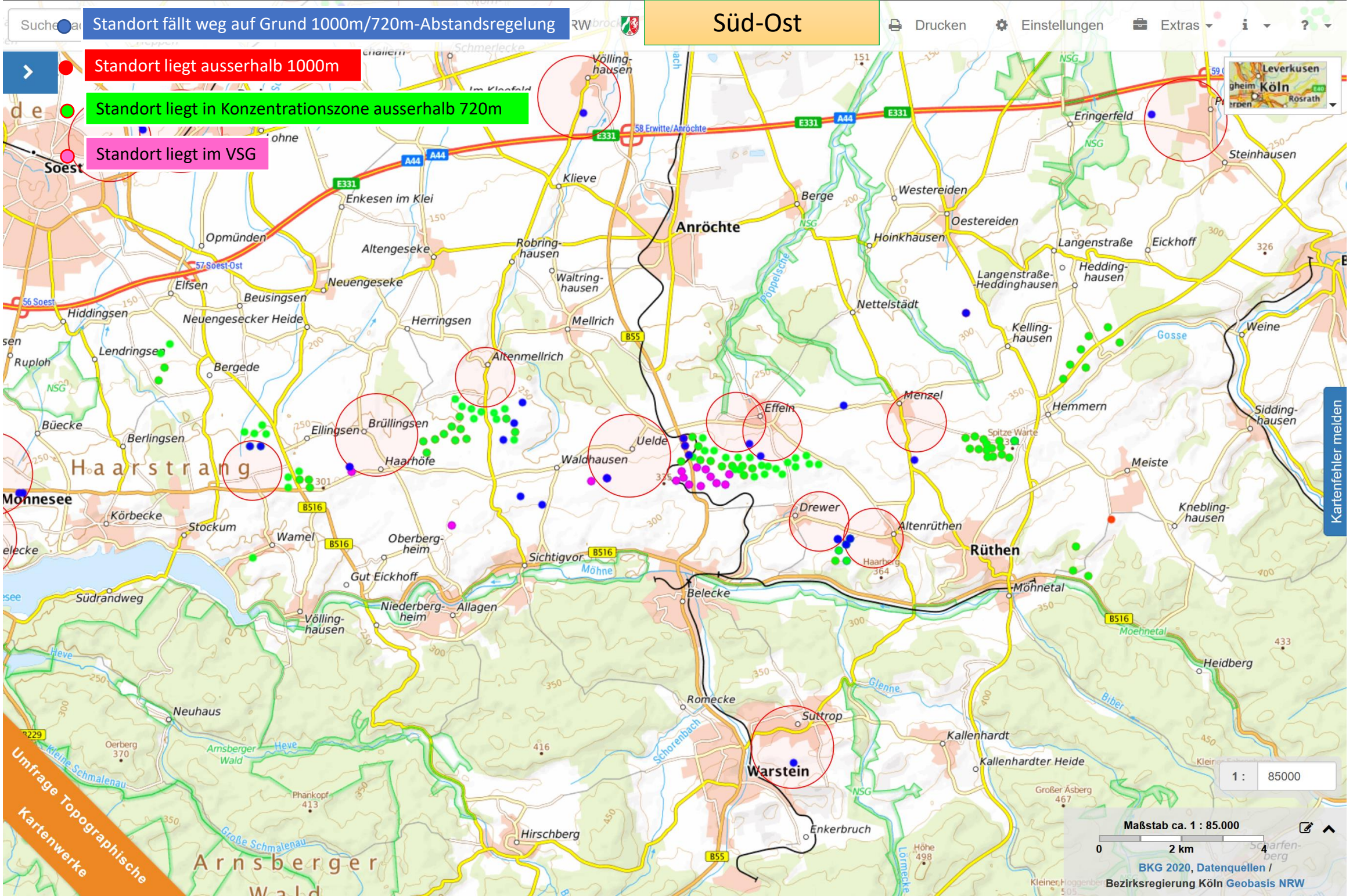
Standort fällt weg auf Grund 1000m/720m-Abstandsregelung
Süd-Ost
Standort liegt ausserhalb 1000m
Standort liegt in Konzentrationszone ausserhalb 720m
Standort liegt im VSG
Drucken
Einstellungen
Extras
Kartenfehler melden
Soest
Anröchte
Rüthen
Warstein
Möhnesee
Haarstrang
Arnsberger Wald
Völling-hausen
Klieve
Enkesen im Klei
Opmünden
Altengeseke
Robring-hausen
Waltring-hausen
Neuengeseke
Elfsen
Beusingsen
Hiddingsen
Neuengesecker Heide
Herringsen
Mellrich
Altenmellrich
Lendringsen
Bergede
Ruploh
Büecke
Berlingsen
Ellingsen
Brüllingsen
Haarhöfe
Waldhausen
Uelde
Effeln
Menzel
Drewer
Altenrüthen
Körbecke
Stockum
Wamel
Oberberg-heim
Sichtigvor
Gut Eickhoff
Südrandweg
Niederberg-heim
Allagen
Belecke
Möhnetal
Heidberg
Neuhaus
Romecke
Suttrop
Kallenhardt
Kallenhardter Heide
Enkerbruch
Hirschberg
Eringerfeld
Steinhausen
Berge
Westereiden
Oestereiden
Hoinkhausen
Langenstraße
Eickhoff
Langenstraße-Heddinghausen
Hedding-hausen
Nettelstädt
Kelling-hausen
Weine
Hemmern
Sidding-hausen
Meiste
Knebling-hausen
Umfrage Topographische Kartenwerke
1 : 85000
Maßstab ca. 1 : 85.000
0
2 km
4
BKG 2020, Datenquellen /
Bezirksregierung Köln Geobasis NRW

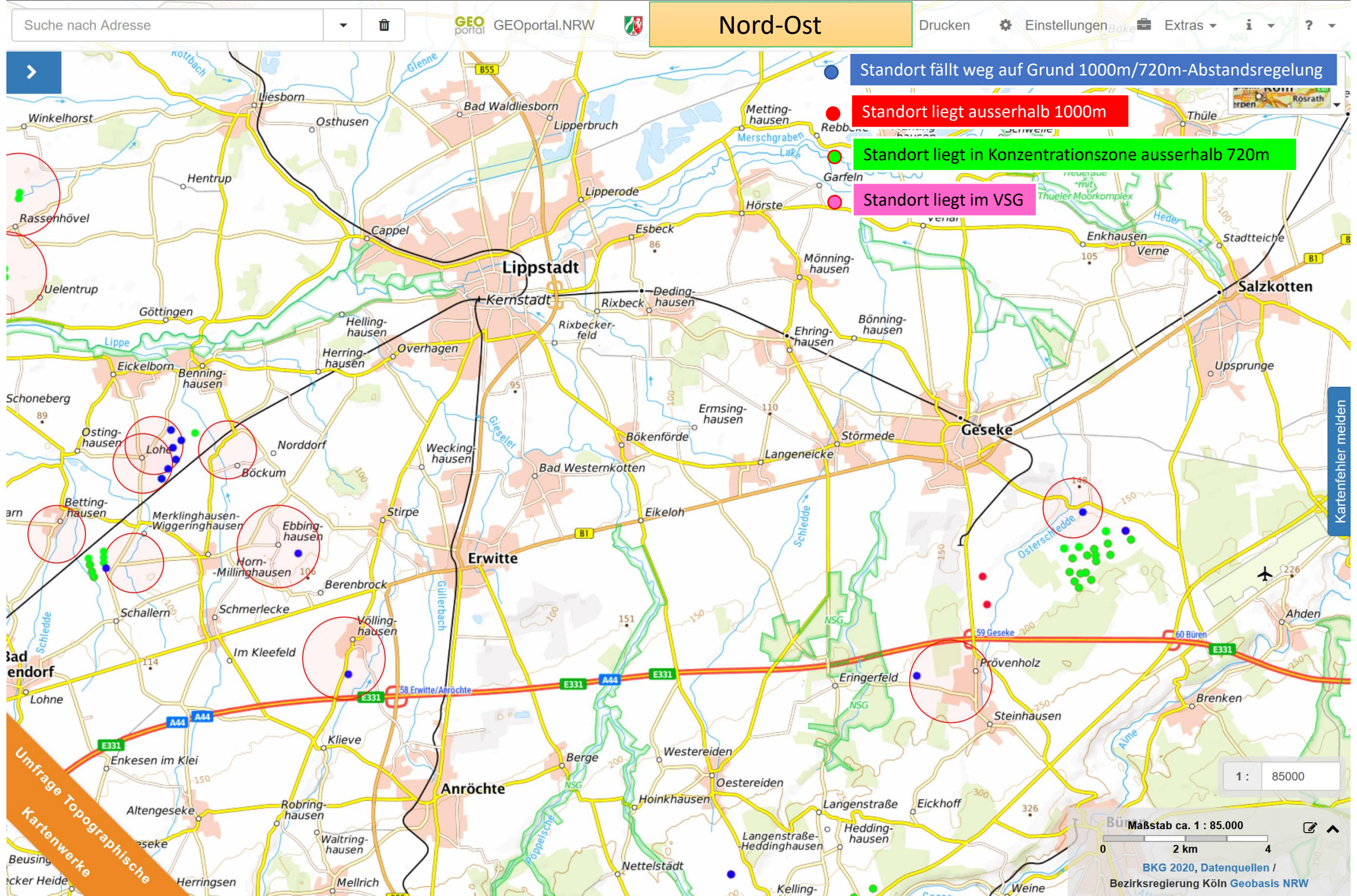
Nord-Ost
Suche nach Adresse
GEOportal.NRW
Drucken
Einstellungen
Extras
Standort fällt weg auf Grund 1000m/720m-Abstandsregelung
Standort liegt ausserhalb 1000m
Standort liegt in Konzentrationszone ausserhalb 720m
Standort liegt im VSG
Kartenfehler melden
Lippstadt
Kernstadt
Geseke
Salzkotten
Erwitte
Anröchte
Bad Waldliesborn
Lipperbruch
Liesborn
Osthusen
Winkelhorst
Hentrup
Rassenhövel
Cappel
Lipperode
Esbeck
Hörste
Garfeln
Metting-hausen
Mönning-hausen
Enkhausen
Verne
Stadtteiche
Thüle
Uelentrup
Göttingen
Helling-hausen
Herring-hausen
Overhagen
Rixbeck
Deding-hausen
Rixbecker-feld
Ehring-hausen
Bönning-hausen
Upsprunge
Eickelborn
Benning-hausen
Schoneberg
Osting-hausen
Lohe
Norddorf
Böckum
Wecking-hausen
Bad Westernkotten
Bökenförde
Ermsing-hausen
Langeneicke
Störmede
Betting-hausen
Merklinghausen-Wiggeringhausen
Ebbing-hausen
Horn-Millinghausen
Stirpe
Eikeloh
Berenbrock
Schmerlecke
Schallern
Völling-hausen
Im Kleefeld
Lohne
Klieve
Enkesen im Klei
Altengeseke
Robring-hausen
Waltring-hausen
Herringsen
Mellrich
Berge
Westereiden
Oestereiden
Hoinkhausen
Langenstraße
Eickhoff
Langenstraße-Heddinghausen
Hedding-hausen
Nettelstädt
Kelling-
Weine
Eringerfeld
Prövenholz
Steinhausen
Brenken
Ahden
Osterschledde
Schledde
Gieseler
Güllerbach
Lippe
Merschgraben
Heder
Thueler Moorkomplex
Rosrath
58 Erwitte/Anröchte
59 Geseke
60 Büren
E331
A44
B1
B55
NSG
1 : 85000
Maßstab ca. 1 : 85.000
0
2 km
4
BKG 2020, Datenquellen /
Bezirksregierung Köln Geobasis NRW
Umfrage Topographische Kartenwerke

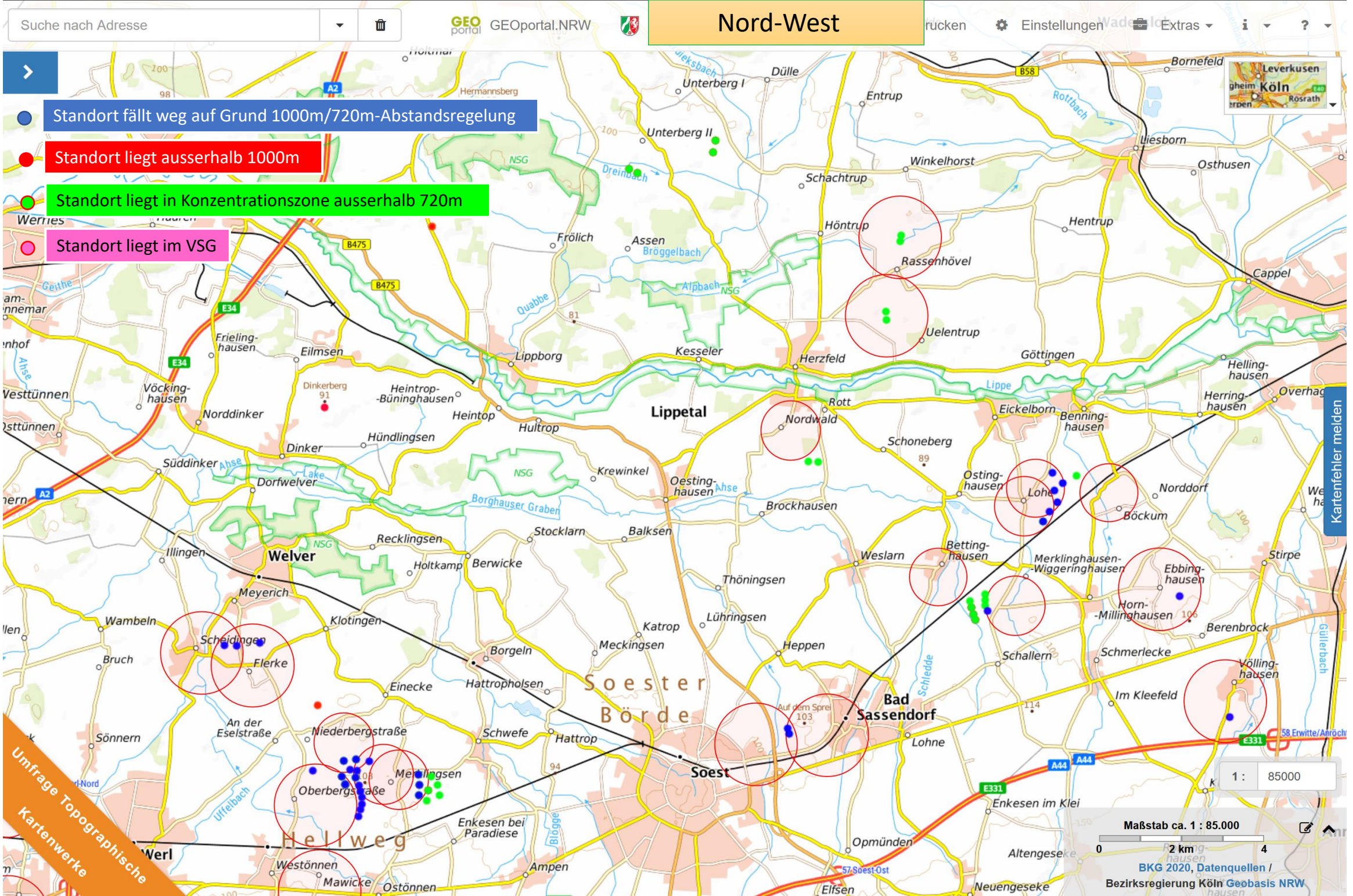
Suche nach Adresse
GEOportal.NRW
Nord-West
Einstellungen
Extras
Standort fällt weg auf Grund 1000m/720m-Abstandsregelung
Standort liegt ausserhalb 1000m
Standort liegt in Konzentrationszone ausserhalb 720m
Standort liegt im VSG
Lippetal
Welver
Soester Börde
Soest
Bad Sassendorf
Hellweg
Kartenfehler melden
Umfrage Topographische Kartenwerke
1 : 85000
Maßstab ca. 1 : 85.000
0
2 km
4
BKG 2020, Datenquellen /
Bezirksregierung Köln Geobasis NRW